












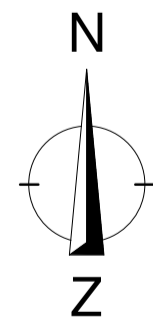




**AAN DE MAATVOERING  
VAN DE TUINEN KUNNEN  
GEEN RECHTEN WORDEN  
ONTLEEND.**

-  = kavellnummer
-  = poort
-  = gaashekwerk met hedera, 1800mm hoog
-  = lage haag, 600mm hoog
-  = hoge haag, 1800mm hoog
-  = betontegels
-  = betonklinkers
-  = openbaar gebied
-  = indicatieve positie buiten-unit  
warmtepomp  
definitieve positie door installateur  
nader te bepalen
-  = Openbaar gebied
-  = Parkeerhof 01
-  = Parkeerhof 02
-  = Parkeerhof 03
-  = Parkeerhof 04



**Voorbehoud**  
Deze tekening is enkel bedoeld om u een indruk te geven van de ligging en situatie van de bouwkavels in het bouwplan. De tekening vormt geen onderdeel van uw contractstukken en er kunnen geen rechten aan ontleend worden. De juiste maten van de bouwkavels worden na opmeting door het kadaster vastgelegd. Ook de inrichting van de openbare ruimte (aanleg van wegen, eventuele groenvoorzieningen, parkeerplekken etc.) geeft slechts een impressie, ontleend aan de gegevens van de gemeente en/of andere daarvoor verantwoordelijke instanties. U dient er rekening mee te houden dat deze nog kunnen wijzigen c.o. needs gewijzigd zijn na het ter perse gaan van de tekening. Voor specifieke gebiedsinformatie en informatie over omliggende toekomstige c.o. bestaande bebouwing, verwijzen wij u naar de gemeente. Daarnaast kunt u ter plaatse van de bouwlocatie de (reeds) bestaande situatie waarnemen. Voor eventuele (toekomstige) wijzigingen kan verkoper/aannemer geen verantwoordelijkheid op zich nemen en/of aansprakelijkheid aanvaarden.