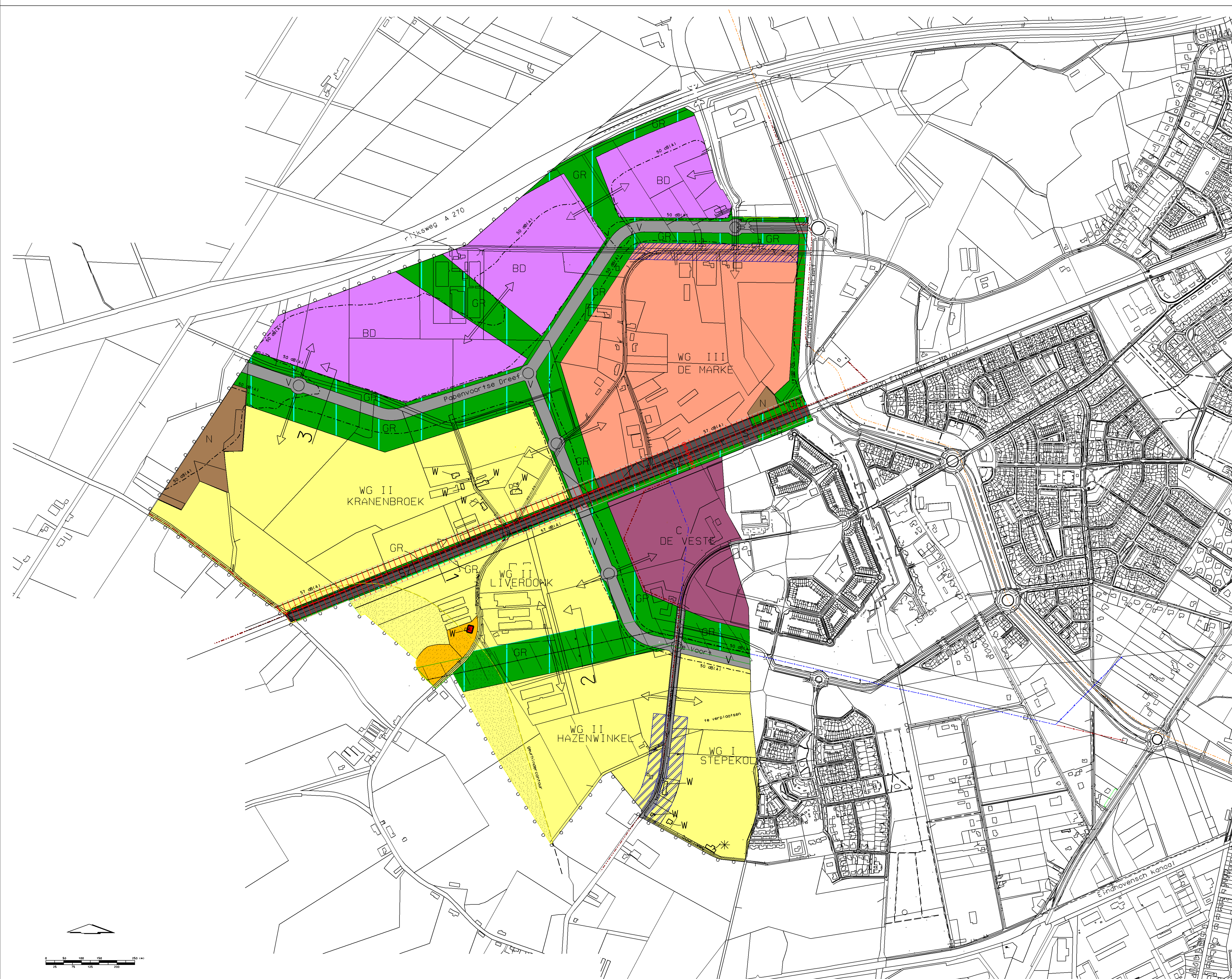
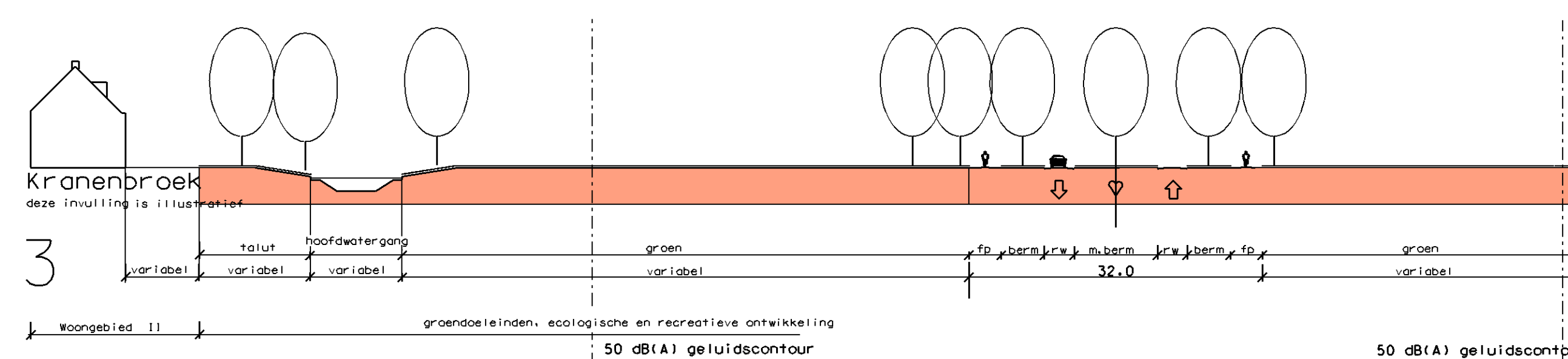
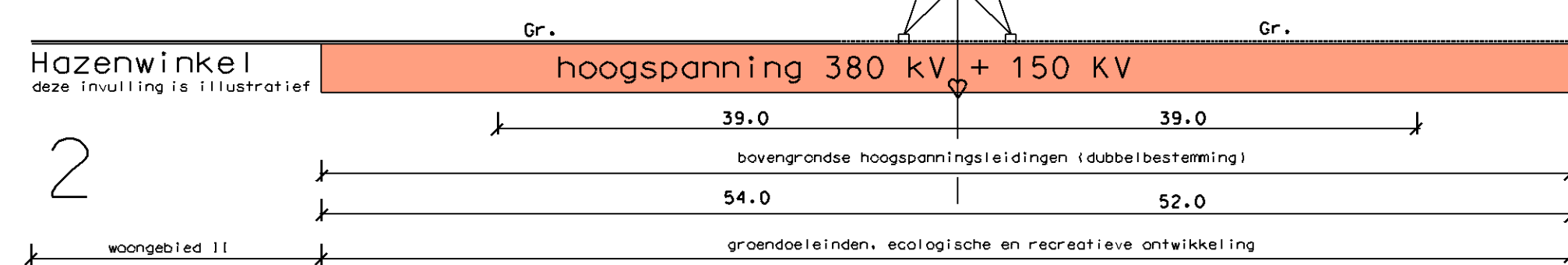
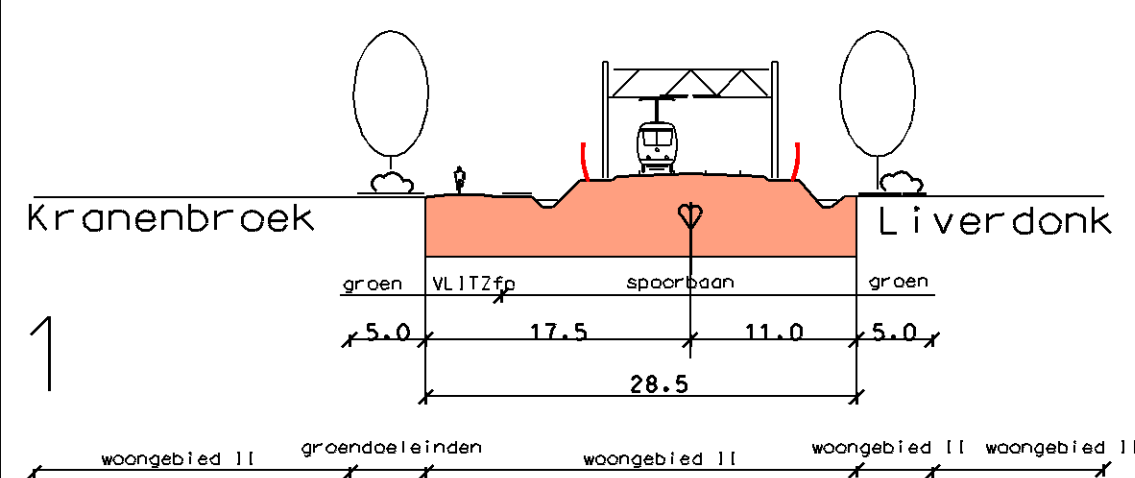


# Profielen

schaal 1:500

## verklaring afkortingen:

r.w. = rijweg  
 var = varlabel  
 gr = groen  
 m berm = middenberm  
 fp = fietspad



## RENVOOI BESTEMMINGEN

|                  |   |
|------------------|---|
| C                | centrumgebied   |
| WG I             | woongebied I (uit te werken ex artikel 11 WRO)                |
| WG II            | woongebied II (uit te werken ex artikel 11 WRO)               |
| WG III           | woongebied III (uit te werken ex artikel 11 WRO)              |
| W                | woondoeleinden  |
| BD               | bedrijfsdoeleinden (uit te werken ex artikel 11 WRO)          |
| N                | natuur  |
| GR               | groendoeleinden, ecologische ontwikkeling en waterhuishouding |
| V                | verkeersdoeleinden  |
| SZ               | spoorzone   |
| (hatched)        | bovengrondse hoogspanningsleidingen (dubbelbestemming)        |
| (vertical lines) | ondergrondse gastransportleiding (dubbelbestemming)           |

## AANDUIDINGEN

|                             |  |
|-----------------------------|--|
| (building outline)          | bestaande bebouwing en topografische gegevens      |
| (dashed line)               | grens van het bestemmingsplan                      |
| (dotted line)               | grens van het bestemmingsplan tevens gemeentegrens |
| (solid line)                | bestemmingsgrens                                   |
| (arrow with 1)              | verwijzing naar een dwarsprofiel                   |
| (white box)                 | bebouwingsvlak                                     |
| (blue hatched box)          | woongebied lage dichtheid                          |
| S                           | station  |
| W                           | bestaande woning                                   |
| *                           | cultuurhistorische waardevolle bebouwing           |
| (dashed line)               | vlitsfietspad                                      |
| (dotted line)               | langzaamverkeer onderdoorgang                      |
| (arrow)                     | ontsluitingspunt                                   |
| (dashed line with 50 dB(A)) | 50 dB(A) geluidscontour                            |
| (dashed line with 57 dB(A)) | 57 dB(A) geluidscontour                            |
| (dotted line)               | geurhindercontour                                  |
| (solid line)                | bovengrondse hoogspanningsleidingen                |
| (dashed line)               | Gasleiding   |
| (dotted line)               | te verleggen gasleiding                            |

VASTGESTELD BIJ B EN W BESLUIT D.D. 27 NOVEMBER 2006 NO. 150  
 GOEDGEKEurd DOOR GEDEPUTEERDE STATEN D.D. 12 JUNI 2007 NO. 1242842 + 1304167  
 GOEDGEKEurd DOOR GEDEPUTEERDE STATEN D.D. 26 JANUARI 2010 NO. 1558321

**Gemeente Helmond**  
 Dienst Stedelijke ontwikkeling & Beheer

AFDELING RUIMTELIJKE ORDENING EN VERKEER WJKNR. 21

Bestemmingsplan Brandevoort II

TEKENING 060090